

# PARCO DEL BENESSERE PER LE FAMIGLIE PLANIMETRIA GENERALE 1:750

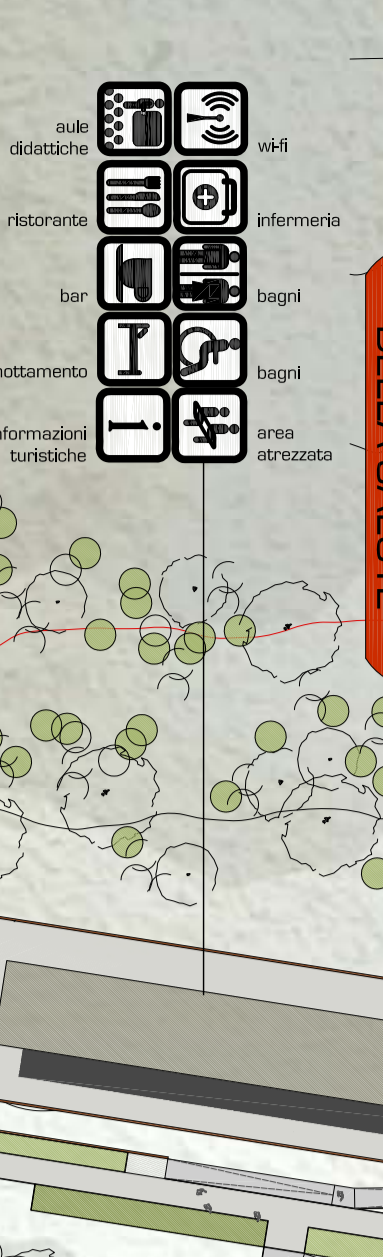
LE AGGIUNZIONI DEL CENTRO BOTANICO PER LA SALUTE



L'AREA GIOCHI DEL PARCO PER LA SALUTE E PER LO SPORT



### CENTRO BOTANICO DELLA SALUTE



### LIMITE NATURALE

La "barriera" permeabile diventa zona di transizione e riferimento tra l'ambiente naturale e la pressione dell'antropizzato.

### FLUSSO

La linea è attraversata da diversi tipi di flussi: antropici, animali, naturali, biologici, idrologici, ecc.

### NODI

La linea è catalizzata da diverse realtà: punti di incontro, punti di sosta, punti di osservazione, ecc.

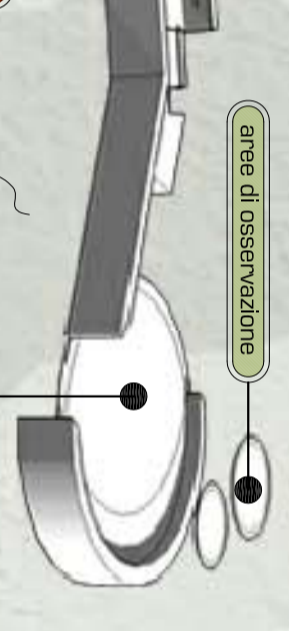
### ACCESSI

L'area è dotata di numerosi accessi e connessioni, garantendo la fruibilità dell'intero spazio.

### ASPIRATA

Dati molto differenti con vista che cambia nel tempo, il paesaggio si modifica e si rinnova. L'area è dotata di numerosi accessi e connessioni, garantendo la fruibilità dell'intero spazio.


### CONTENUTI DELLA PROPOSTA



### L'ACCESSO AL FRUTTETO DIDATTICO



### CONTENUTI DELLA PROPOSTA



### CENTRO BOTANICO DELLA SALUTE

Il centro botanico della salute è un'area di transizione tra l'ambiente naturale e l'antropizzato. È dotato di numerosi accessi e connessioni, garantendo la fruibilità dell'intero spazio.

### FRUTTETO DIDATTICO

L'intervento per tale area prevede in prima la sistemazione ed il recupero dell'area esistente, con la creazione di un giardino didattico.

### PROGRAMMA

- D funzione didattica
- P produzione reddito
- L funzione ludica
- B biodiversità

### PERCORSI / CONNESSIONI

- strada carrabile principale
- percorsi ciclo
- percorsi pedonali
- percorsi didattici
- percorsi ludici
- percorsi dello sport

### NODI

- parco giochi
- entrata
- punto panoramico
- area di sosta
- Esp./Ristorante

### NATURA E PAESAGGIO

- VA vegetazione naturale
- CA colture arboree
- VA vegetazione antropizzata
- CE coltura erbacea